

**PCILS**

# GEOGRAFIA

HUMANAS I

Programa de  
**Capacitação  
e Integração  
de Lideranças  
Sociais**

## I - Conceitos Básicos da Geografia

Pedro Lauria

Realização:

**PECEP**  
pré-vestibular social

Patrocínio:

 **Rio**  
PREFEITURA

INTEGRAÇÃO  
METROPOLITANA

  
hizefa.Rio

# O que a Geografia estuda?

# GEOGRAFIA

**TERRA**



**MARCA/ESCRITA**



## GEOGRAFIA HUMANA

## GEOGRAFIA FÍSICA



- O curso se divide em 4 partes:

- Conceitos Base da Geografia

- Conhecimentos Espaciais e Cartográficos

- Geografia Física

- *Dividido em Litosfera, Hidrosfera, Atmosfera e Biosfera.*

- Geografia Humana

- *Dividido em Energia, Comércio, Indústria, Economia, População, Urbana e Rural.*

# Conceitos Bases da Geografia

# 1) Lugar



O meu lugar

Tem seus mitos e seres de luz  
É bem perto de Oswaldo Cruz  
Cascadura, Vaz Lobo, Irajá

O meu lugar

É sorriso, é paz e prazer  
O seu nome é doce dizer  
Madureira, la-la-ia  
Madureira, la-la-ia

Meu Lugar – Arlindo Cruz

- Dimensão afetiva do espaço.
- Evoca sentimento de pertencimento aos que ali pertencem.

## CULTURA

---

### FOLIA

## Carnaval de rua contribui para apropriação de espaços públicos, diz pesquisador

'O princípio do carnaval de rua é o da alegria, assegurando a utopia instantânea e fugaz, o convívio alegre, menos hierarquicamente arbitrário, menos tirânico e mais livre'



O meu lugar,  
Tem seus mitos e seres de luz,  
É bem perto de Oswaldo Cruz,  
Cascadura, Vaz Lobo, Irajá.

O meu lugar,  
É sorriso, é paz e prazer,  
O seu nome é doce dizer,  
Madureira, ia, laiá.  
Madureira, ia, laiá

Em cada esquina um pagode um bar,  
Em Madureira.  
Império e Portela também são de lá,  
Em Madureira.

E no Mercado você pode comprar  
Por uma pechincha você vai levar,  
Um dengo, um sonho pra quem quer sonhar,  
Em Madureira.

CRUZ, A. **Meu lugar**. Disponível em: [www.vagalume.uol.com.br](http://www.vagalume.uol.com.br). Acesso em: 16 abr. 2010 (fragmento).

A análise do trecho da canção indica um tipo de interação entre o indivíduo e o espaço. Essa interação explícita na canção expressa um processo de

- A** autoss segregação espacial.
- B** exclusão sociocultural.
- C** homogeneização cultural.
- D** expansão urbana.
- E** pertencimento ao espaço.

O meu lugar,  
Tem seus mitos e seres de luz,  
É bem perto de Oswaldo Cruz,  
Cascadura, Vaz Lobo, Irajá.  
O meu lugar,  
É sorriso, é paz e prazer,  
O seu nome é doce dizer,  
Madureira, ia, laiá.  
Madureira, ia, laiá  
Em cada esquina um pagode um bar,  
Em Madureira.  
Império e Portela também são de lá,  
Em Madureira.

E no Mercado você pode comprar  
Por uma pechincha você vai levar,  
Um dengo, um sonho pra quem quer sonhar,  
Em Madureira.

CRUZ, A. *Meu lugar*. Disponível em: [www.vagalume.uol.com.br](http://www.vagalume.uol.com.br). Acesso em: 16 abr. 2010 (fragmento).

A análise do trecho da canção indica um tipo de interação entre o indivíduo e o espaço. Essa interação explícita na canção expressa um processo de

- A autossegregação espacial.
- B exclusão sociocultural.
- C homogeneização cultural.
- D expansão urbana.
- E pertencimento ao espaço.

## 2) Paisagem



- Dimensão da percepção. Ligado aos sentidos (visão, audição, olfato, paladar, tato).
- Agora... Quando você mostra algo, o que você quer que a pessoa sinta? Quais são as intencionalidades por trás?









2) (UEPB) “A paisagem existe, através de suas formas, criadas em momentos históricos diferentes, porém coexistindo no momento atual”.

(SANTOS, Milton. *A Natureza do Espaço: técnica e tempo: razão e emoção*. 2ª ed. São Paulo: Hucitec, 1997, p. 84)

A partir da afirmativa do autor acima citado, é correto afirmar que:

- a) espaço e paisagem se diferenciam porque o espaço é uma produção social, enquanto que na paisagem predominam os elementos da dinâmica natural.
- b) na paisagem podemos observar elementos naturais e culturais, bem como formas novas e antigas, que nos revelam sucessivos passados.
- c) a paisagem é forma estática, por isso jamais pode revelar as relações sociais do passado que produziram as formas geográficas do presente.
- d) a paisagem tem significado apenas panorâmico, pois é destituída de conteúdo social, o que nos permite contemplar as formas, mas jamais analisar a sua essência.
- e) a paisagem assim como o território são delimitados pelo alcance visual de quem os observa; são, portanto, espaços delimitados pelas relações de poder, cuja escala varia conforme a posição do observador.

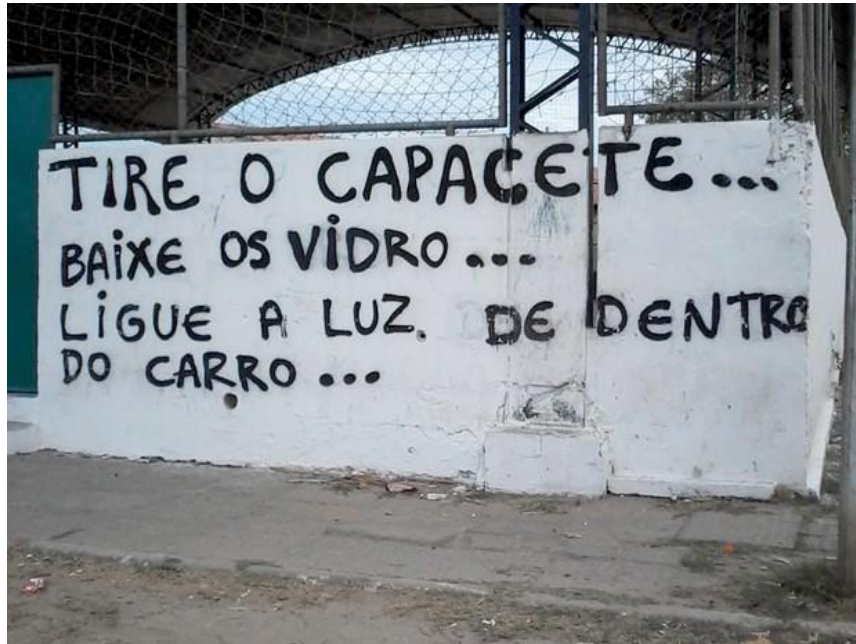
2) (UEPB) “A paisagem existe, através de suas formas, criadas em momentos históricos diferentes, porém coexistindo no momento atual”.

(SANTOS, Milton. *A Natureza do Espaço: técnica e tempo: razão e emoção*. 2ª ed. São Paulo: Hucitec, 1997, p. 84)

A partir da afirmativa do autor acima citado, é correto afirmar que:

- a) espaço e paisagem se diferenciam porque o espaço é uma produção social, enquanto que na paisagem predominam os elementos da dinâmica natural.
- b) na paisagem podemos observar elementos naturais e culturais, bem como formas novas e antigas, que nos revelam sucessivos passados.**
- c) a paisagem é forma estática, por isso jamais pode revelar as relações sociais do passado que produziram as formas geográficas do presente.
- d) a paisagem tem significado apenas panorâmico, pois é destituída de conteúdo social, o que nos permite contemplar as formas, mas jamais analisar a sua essência.
- e) a paisagem assim como o território são delimitados pelo alcance visual de quem os observa; são, portanto, espaços delimitados pelas relações de poder, cuja escala varia conforme a posição do observador.

### 3) Território



- Dimensão de Poder
- Quais são as regras/normas ligadas à aquele espaço?  
Quem as coloca? Quem as obedece?
- Essas regras são fixas? Flexíveis? Perenes ou temporárias?

- Conceito ligado ao Poder.
- As relações sociais são sempre desiguais. Essa desigualdade se configura no Espaço através das territorialidades.
- Territórios apresentam delimitações, regras, preceitos, etc.



A mesma praça tem diferentes regras durante o passar do dia...



A respeito do conceito de **território**, é correto afirmar que:

- I) Ao nos referirmos ao território brasileiro, referimo-nos ao espaço soberano reconhecido internacionalmente.
- II) Os limites do território podem ser bem definidos ou não muito claros. As fronteiras podem variar de acordo com o espaço em análise.
- III) Na Geografia, há um consenso exato sobre o que seja o conceito básico de território. Esse conceito é único para todas as análises espaciais, sociais e territoriais.
- IV) É possível entender o conceito de território como sendo o espaço geográfico apropriado e delimitado por relações de soberania e poder.

Estão corretas as alternativas:

- a) I, III e IV.
- b) I, II e IV.
- c) I e III.
- d) Todas as alternativas.
- e) Apenas a alternativa IV.

A respeito do conceito de **território**, é correto afirmar que:

- I) Ao nos referirmos ao território brasileiro, referimo-nos ao espaço soberano reconhecido internacionalmente.
- II) Os limites do território podem ser bem definidos ou não muito claros. As fronteiras podem variar de acordo com o espaço em análise.
- III) Na Geografia, há um consenso exato sobre o que seja o conceito básico de território. Esse conceito é único para todas as análises espaciais, sociais e territoriais.
- IV) É possível entender o conceito de território como sendo o espaço geográfico apropriado e delimitado por relações de soberania e poder.

Estão corretas as alternativas:

a) I, III e IV.

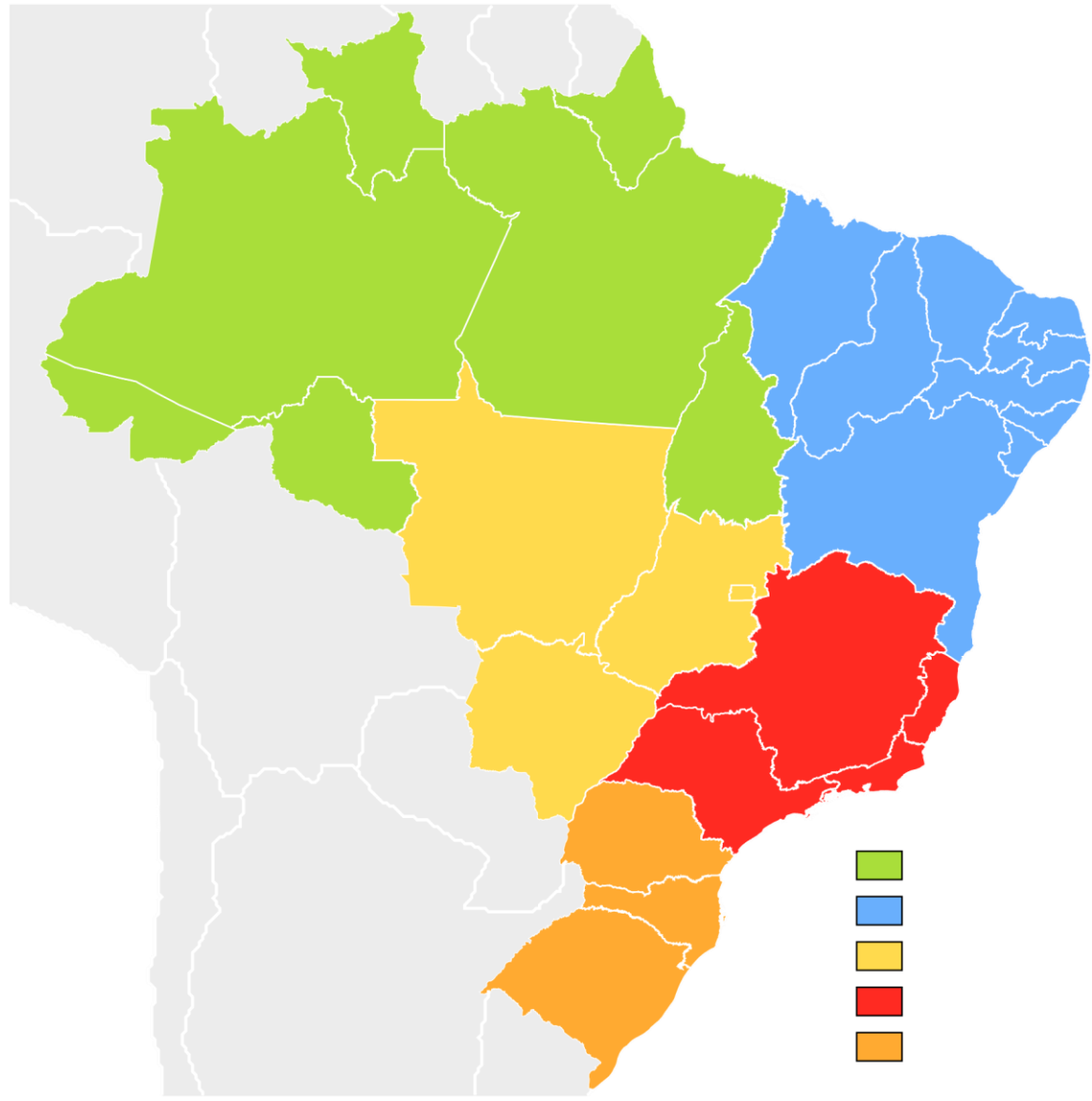
b) I, II e IV.

c) I e III.

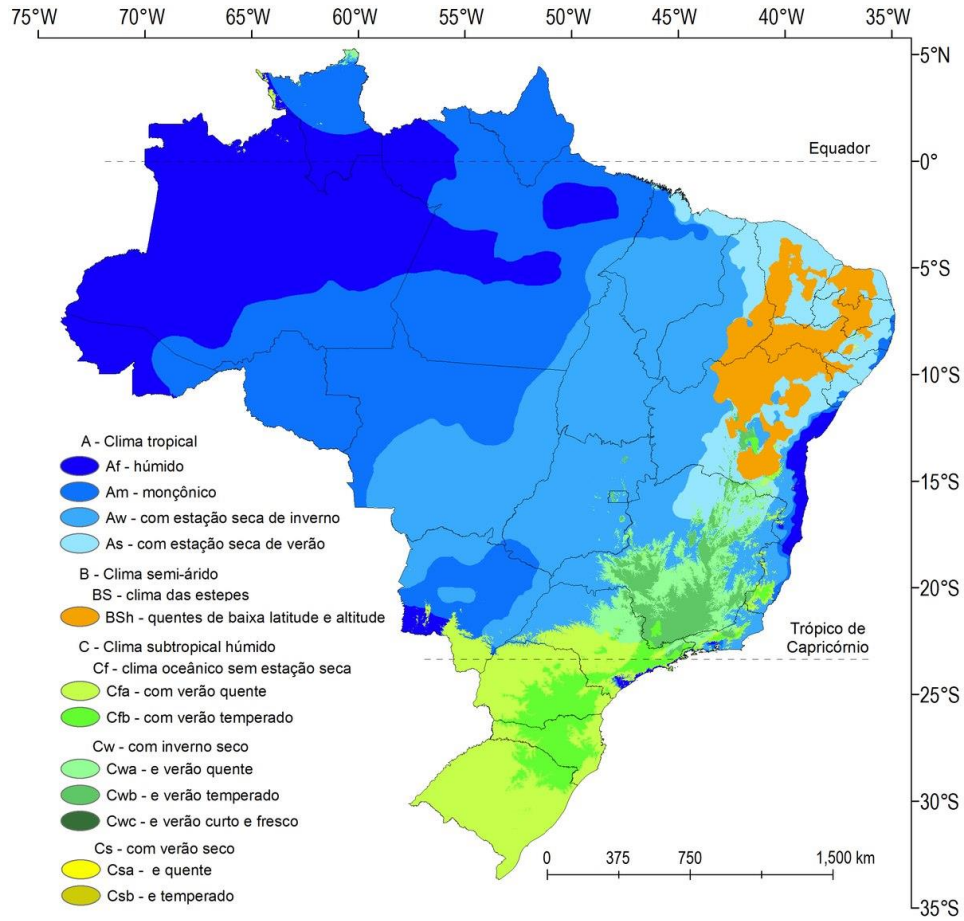
d) Todas as alternativas.

e) Apenas a alternativa IV.

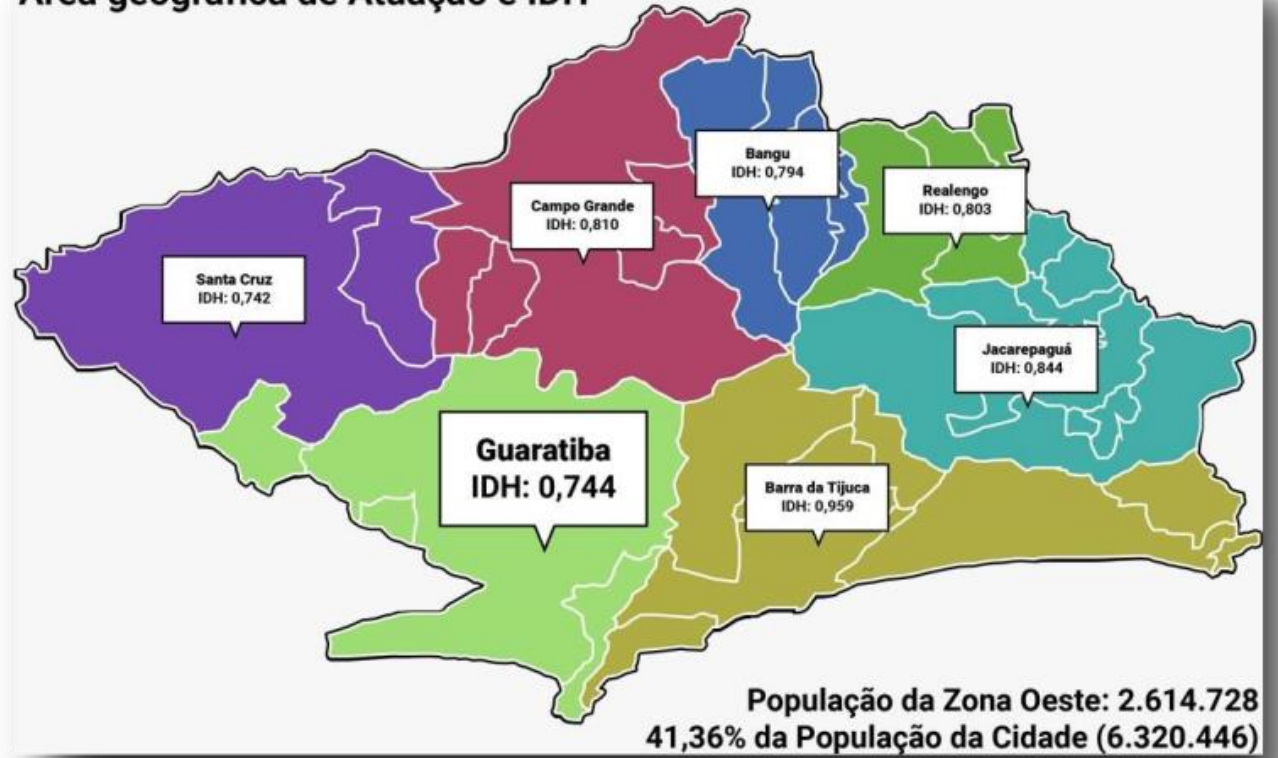
# 4) Região



- É um conceito de Síntese
- Ótimo pra análise: primeiro se escolhe um critério (clima; fatores socioeconômicos; religião) – e depois se divide o espaço em regiões que se dividam de acordo.



### Área geográfica de Atuação e IDH



*"Aprendi, na década de 60, que o Estado de São Paulo fazia parte da região Sul. Minas estava na região Leste, assim como a Bahia, o Rio, o Espírito Santo e Sergipe.*

*Certo dia, um professor, já na década de 70, disse que São Paulo estava no Sudeste, bem como o Espírito Santo, o Rio de Janeiro e Minas Gerais. Fiquei chocado. Os Estados mudaram de posição e eu nem havia percebido".*

(MELGAR, E. O IBGE e os Estados do Brasil. *Folha de S. Paulo*, 08/05/2003).

Essa "mudança de posição" dos estados brasileiros, conforme registrado pelo autor, ocorreu porque:

- a) Houve uma nova perspectiva em relação ao IBGE sobre o território brasileiro, que deixou de ser predominantemente interiorano para ocupar melhor o litoral.
- b) A nova região Sudeste representava melhor as zonas mais industrializadas do país e com posição geográfica semelhante.
- c) A integração do Espírito Santo ao Sudeste era necessária em razão do seu acelerado grau de urbanização e concentração populacional.
- d) Estava em curso, na década de 1970, a redistribuição industrial brasileira em direção às regiões Sul e Norte.

*"Aprendi, na década de 60, que o Estado de São Paulo fazia parte da região Sul. Minas estava na região Leste, assim como a Bahia, o Rio, o Espírito Santo e Sergipe.*

*Certo dia, um professor, já na década de 70, disse que São Paulo estava no Sudeste, bem como o Espírito Santo, o Rio de Janeiro e Minas Gerais. Fiquei chocado. Os Estados mudaram de posição e eu nem havia percebido".*

(MELGAR, E. O IBGE e os Estados do Brasil. *Folha de S. Paulo*, 08/05/2003).

Essa "mudança de posição" dos estados brasileiros, conforme registrado pelo autor, ocorreu porque:

- a) Houve uma nova perspectiva em relação ao IBGE sobre o território brasileiro, que deixou de ser predominantemente interiorano para ocupar melhor o litoral.
- b) A nova região Sudeste representava melhor as zonas mais industrializadas do país e com posição geográfica semelhante.**
- c) A integração do Espírito Santo ao Sudeste era necessária em razão do seu acelerado grau de urbanização e concentração populacional.
- d) Estava em curso, na década de 1970, a redistribuição industrial brasileira em direção às regiões Sul e Norte.

# 5) Espaço



- O Espaço é a materialização da complexidade das relações entre natureza e homem, e entre homens.
- É nele que a vida e seus fenômenos se manifestam e se entrelaçam.



## O QUE A GEOGRAFIA ESTUDA?



## 6) Escala



Os 10 menores Índices de Desenvolvimento Humano do mundo (2018)			
Ranking	País	IDH	Classificação
180°	Moçambique	0,437	IDH baixo
181°	Libéria	0,435	IDH baixo
182°	Mali	0,427	IDH baixo
183°	Burkina Faso	0,423	IDH baixo
184°	Serra Leoa	0,419	IDH baixo
185°	Burundi	0,417	IDH baixo
186°	Chade	0,404	IDH baixo
187°	Sudão do Sul	0,388	IDH baixo
188°	Rep. Centro-Africana	0,367	IDH baixo
189°	Níger	0,354	IDH baixo

- É um conceito de análise e perspectiva.
- Fala sobre o quanto de um fenômeno estamos englobando ao analisá-lo.
- Pode variar de uma escala local (as pessoas em situação de rua de um bairro) até uma escala global (a pobreza mundial).



# Programa de Capacitação e Integração de Lideranças Sociais

Realização:



Patrocínio:

INTEGRAÇÃO  
METROPOLITANA

